生态淄博建设工作简报

2018 年第 7 期

生态淄博建设工作领导小组办公室　　2018 年 8 月 8 日

2018 年 7 月份环境质量情况通报

一、环境质量考核得分

（一）大气环境质量考核得分

7 月份，各区县大气环境质量考核得分从高到低依次为：沂源县 99.98 分，博山区 99.61 分，淄川区 99.40 分，高新区 95.45 分，张店区 95.13 分，桓台县 94.22 分，文昌湖区 93.43 分，经开区 90.48 分，临淄区 89.45 分，高青县 89.20 分，周村区 87.23 分。

（二）水环境质量考核得分

7 月份，各区县水环境质量考核得分从高到低依次为：高青县 100 分，沂源县 100 分，文昌湖区 100 分，周村区经开区 99 分，桓台县 94.5 分，淄川区 94 分，张店区 92 分，高新区 92 分，临淄区 90.5 分，　博山区 79 分。

（三）镇办（园区）空气质量考核得分

7 月份，全市镇办（园区）空气质量考核得分前 10 名分别为：淄川区太河镇 100 分，淄川区西河镇 100 分，淄川区岭子镇 100 分，博山区八陡镇 100 分，博山区池上镇 100 分，高青县芦湖街办 100 分，沂源县历山街办 100 分，沂源县鲁村镇 100 分，沂源县南麻街办 100 分，沂源县燕崖镇 100 分。

7 月份，全市镇办（园区）空气质量考核得分后 10 名（从倒数第 1 到倒数第 10）分别为：高新区保税物流园 71.35 分，周村区王村镇 74.52 分，张店区中埠镇 78.96 分，张店区车站街办 79.58 分，周村区周村开发区 79.83 分，桓台县索镇镇 81.03 分，桓台县唐山镇 81.05 分，张店区湖田镇 81.19 分，桓台县果里镇 81.21 分，周村区南郊镇 81.71 分。

与上月相比，在全市位次上升最大的 5 个镇办分别是：高青县芦湖街办上升 57 位，沂源县鲁村镇上升 39 位，临淄区朱台镇上升 32 位，博山区池上镇上升 24 位，高青县高城镇上升 23 位。在全市位次下降最大的 5 个镇办分别是：博山区城西街办下降 39 位，临淄区齐陵街道下降 30 位，淄川区罗村镇下降 27 位，淄川区将军路街办下降 27 位，淄川区钟楼街办下降 25 位。

二、大气环境质量状况

2018 年 7 月全市良好天数 19 天，同比持平。“蓝天白云，繁星闪烁”天数 28 天，同比增加 3 天。本月未出现重污染天气，同比持平。6 项主要污染物浓度及同比改善分别为：二氧化硫（SO_2）9 微克/立方米，改善 43.8%；二氧化氮（NO_2）24

微克/立方米，改善 20.0%；可吸入颗粒物（PM_{10}）63 微克/立方米，改善 29.2%；细颗粒物（$PM_{2.5}$）32 微克/立方米，改善 28.9%；一氧化碳（CO）1.6 毫克/立方米，改善 23.8%；臭氧（O_3）202 微克/立方米，恶化 1.5%。全市综合指数为 4.22，同比改善 21.0%。7 月全市平均降尘量为 4.49 t/km^2•月，其中，降尘量最高的是博山区双山点位，为 7.80t/km^2•月，最低的是高青县田镇点位，为 1.76t/km^2•月。具体降尘量见附表 2。

1.良好天数。良好天数最多的是高青县、沂源县，均为 26 天，最少的是周村区，为 11 天。3 个区县呈改善趋势，其中，临淄区、桓台县改善幅度最大，均同比增加 3 天，张店区、经开区均同比持平，6 个区县呈恶化趋势，其中，博山区、周村区、高青县、沂源县恶化幅度最大，均同比减少 5 天。

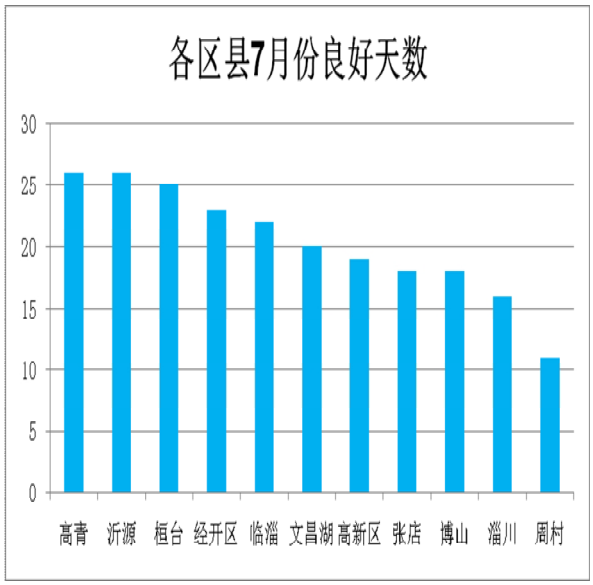

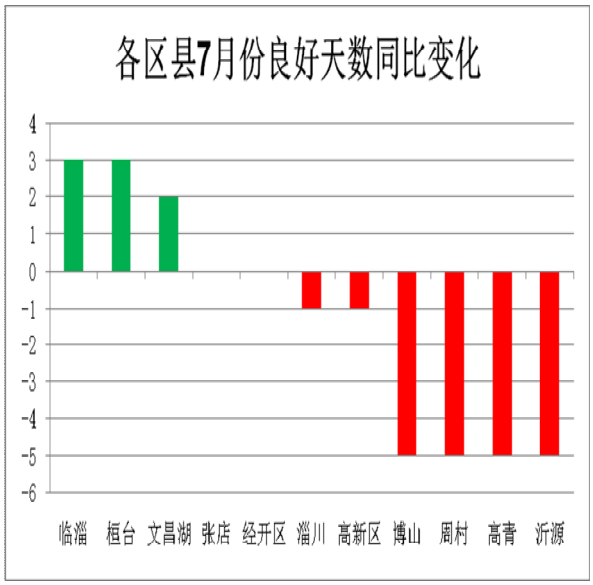

2.重污染天数（AQI＞200）。3 个区县出现重污染天气，其中，最多的是淄川区、周村区，均为 2 天。其中，文昌湖区呈改善趋势，同比减少 1 天，7 个区县同比持平，淄川区、博山区、周村

区县呈恶化趋势，均同比增加 1 天。

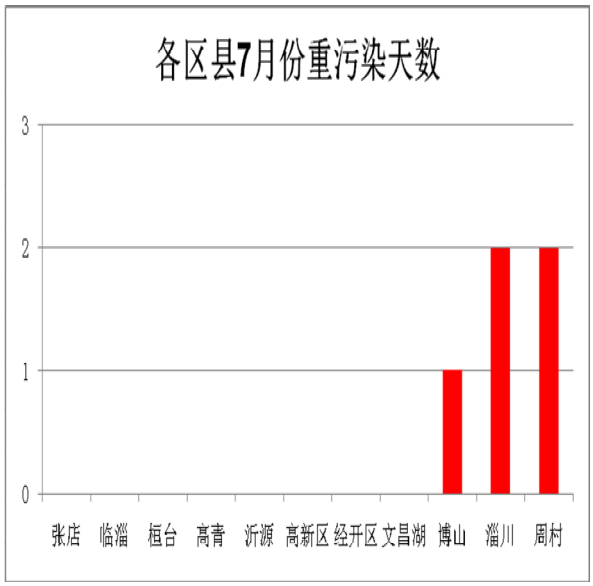

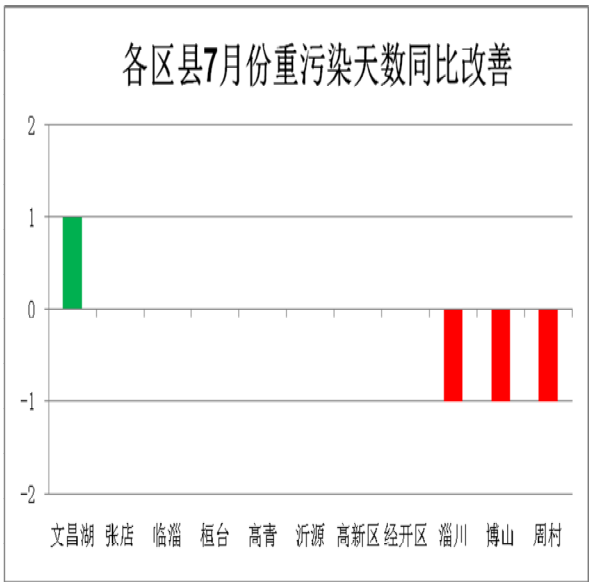

3.细颗粒物（$PM_{2.5}$）。细颗粒物（$PM_{2.5}$）平均浓度最高的是周村区，为 0.037 mg/m^3，最低的是博山区、沂源县，均为 0.027mg/m^3，各区县均呈改善趋势，其中,淄川区同比改善幅度最大，为 38.6%。

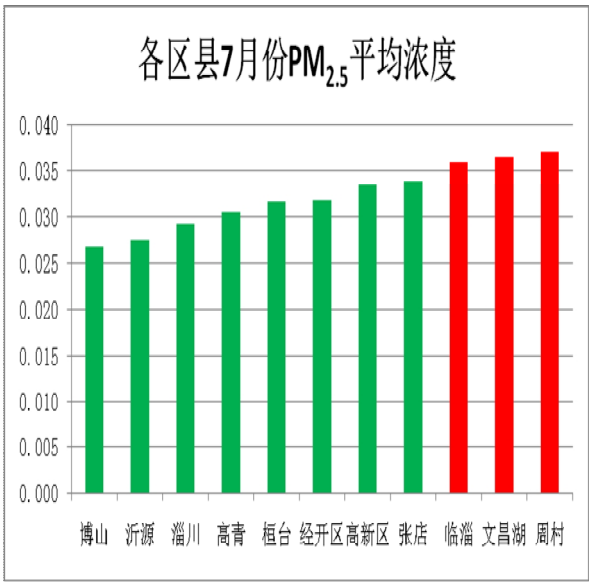

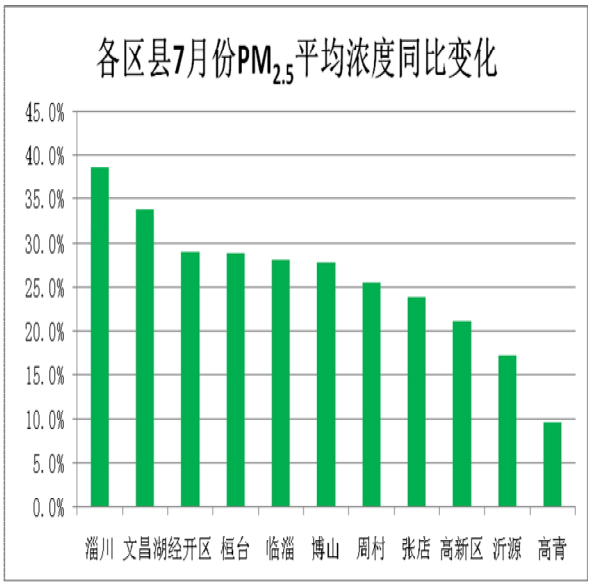

4.可吸入颗粒物（PM_{10}）。可吸入颗粒物（PM_{10}）平均浓度最高的是周村区、高新区，均为 0.069mg/m^3，最低的是沂源县，为 0.043mg/m^3，各区县均呈改善趋势，其中，高新区同比改善幅度

最大，为 33.4%。

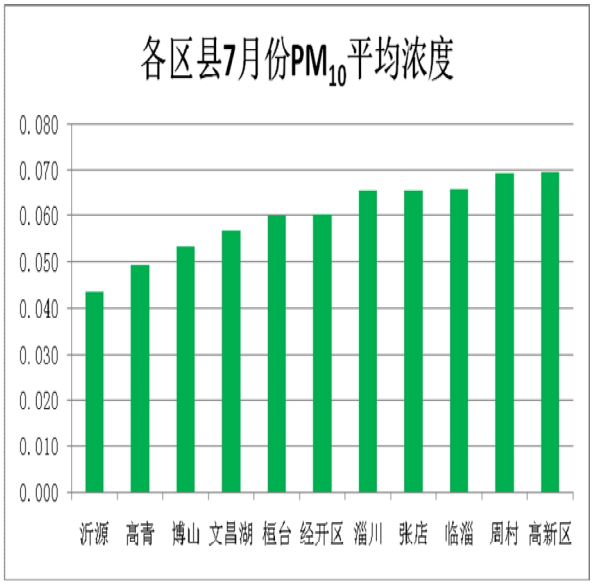

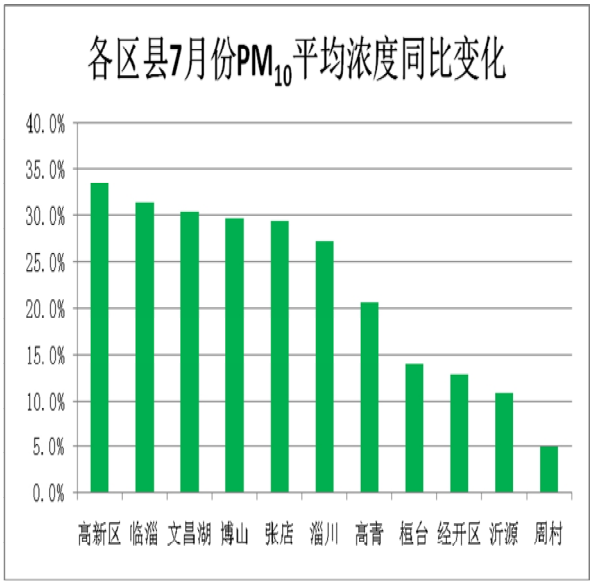

5.二氧化硫（SO_2）。二氧化硫（SO_2）平均浓度最高的是周村区，为 0.015mg/m^3，最低的是文昌湖区，为 0.007 mg/m^3，各区县均呈改善趋势，其中，文昌湖区同比改善幅度最大，为 63.8%。

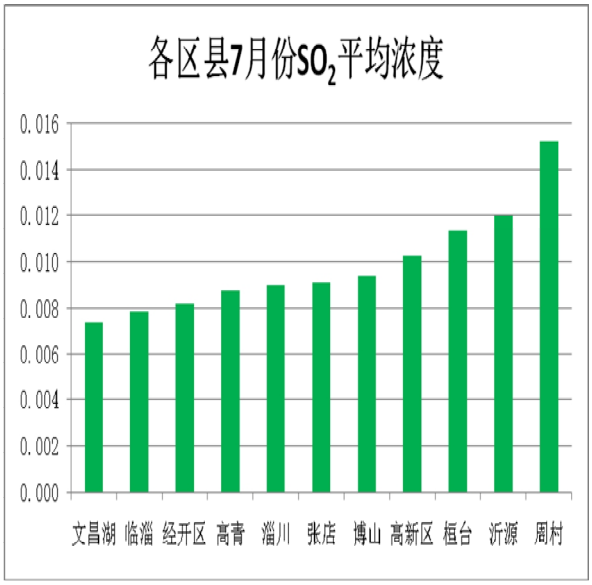

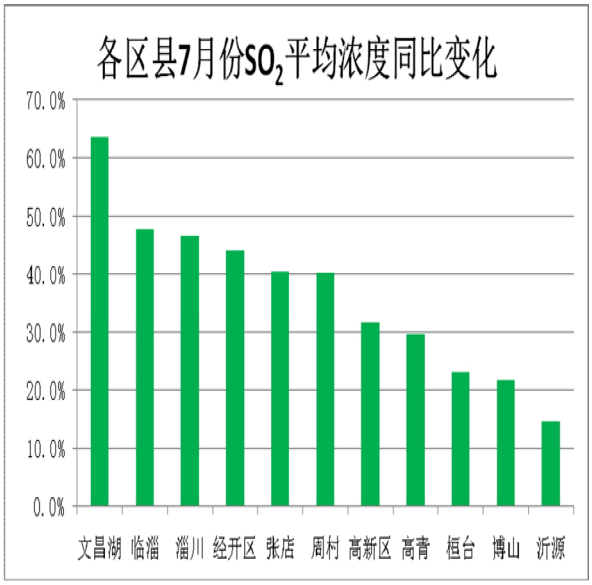

6.二氧化氮（NO_2）。二氧化氮（NO_2）平均浓度最高的是桓台县，为 0.034mg/m^3，最低的是沂源县，为 0.009mg/m^3，各区县均呈改善趋势，其中，沂源县同比改善幅度最大，为 39.5%。

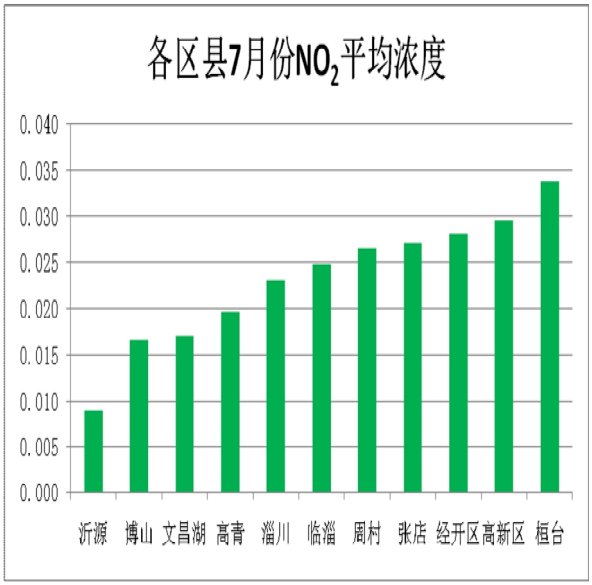

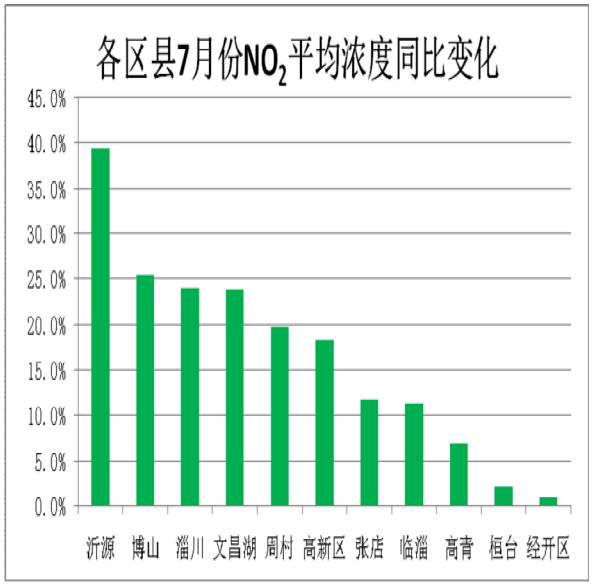

7.环境空气质量综合指数。环境空气质量综合指数最好的是沂源县，为 3.30，最差的是周村区，为 4.88，各区县均呈改善趋势，其中，淄川区同比改善幅度最大，为 24.4%。

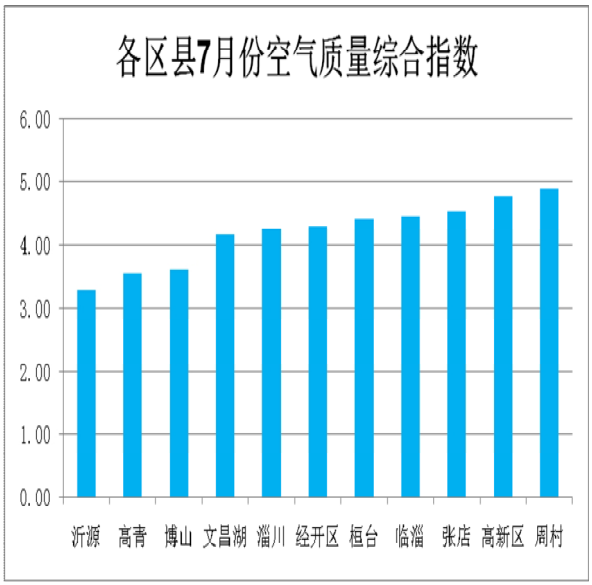

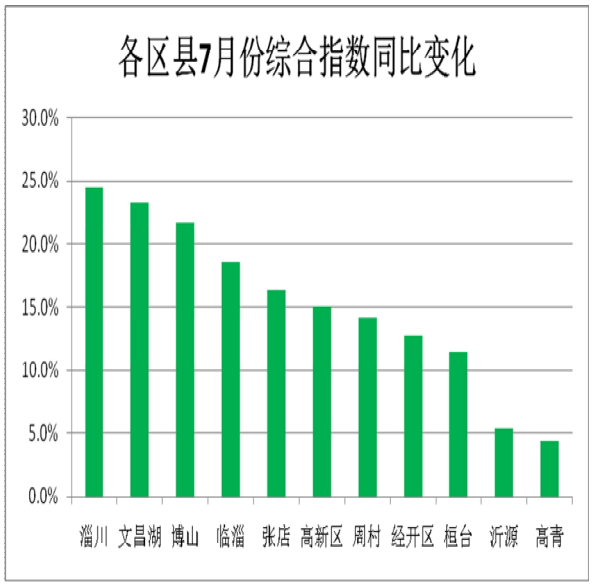

三、水环境质量

7 月份，全市 14 个市控以上主要河流断面化学需氧量（COD）平均浓度 23.7mg/L，同比改善 8.98%，氨氮（NH_3-N）平均浓度 0.97 mg/L，同比改善 20.8%。8 个省控以上河流断面化学需氧量（COD）平均浓度 25.2mg/L，同比改善 5.91%，氨氮（NH_3-N）平均浓度 0.85mg/L，同比改善 4.21%。

7 月份，化学需氧量（COD）浓度超标的是桓台入小清河处断面，超标 0.27 倍。氨氮（NH_3-N）浓度超标的是博山西龙角断面、桓台乌河入预备河处断面，分别超标 0.83 倍、0.28 倍。临淄齐鲁排海管线 302#井断面氟化物超标，浓度为 1.86mg/L，超标 0.24 倍。

1.全市主要河流断面 COD 浓度排名及改善率

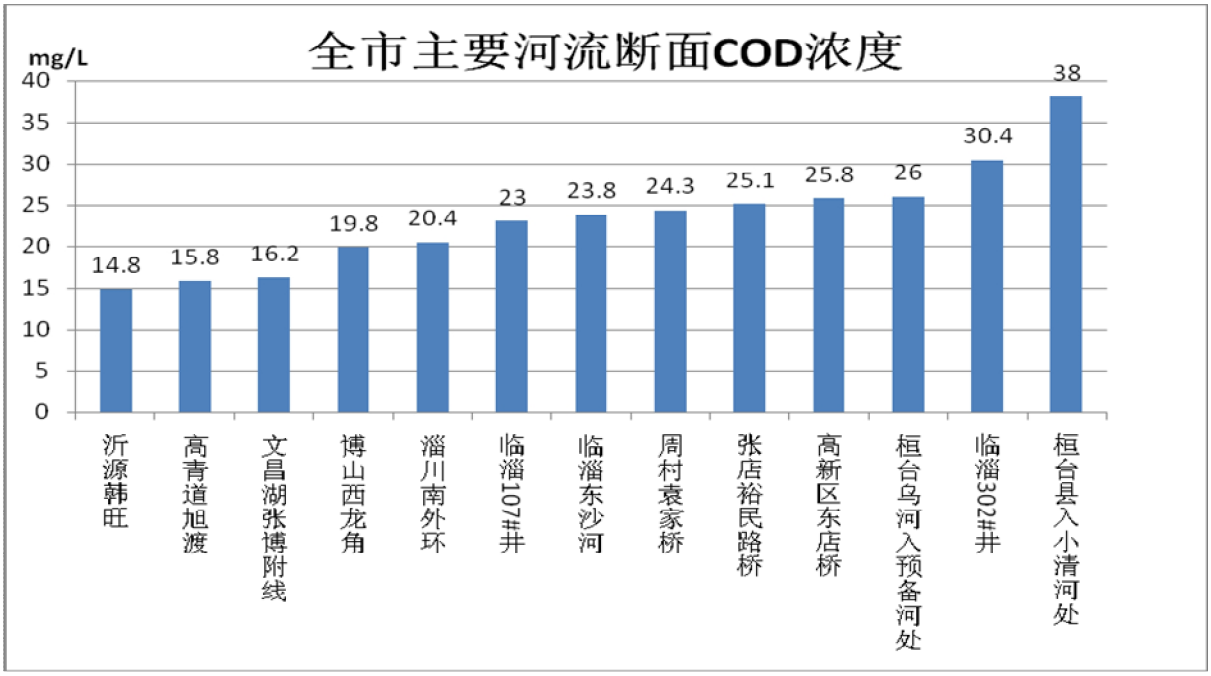

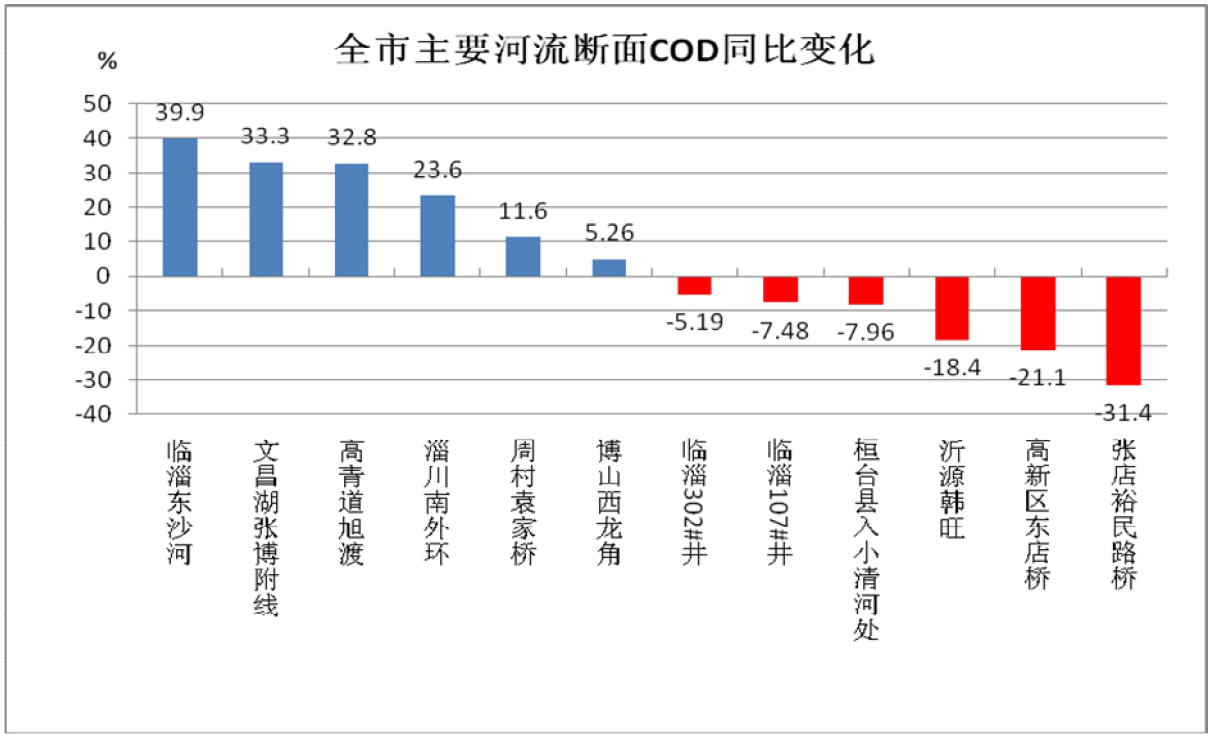

2.全市主要河流断面氨氮浓度排名及改善率

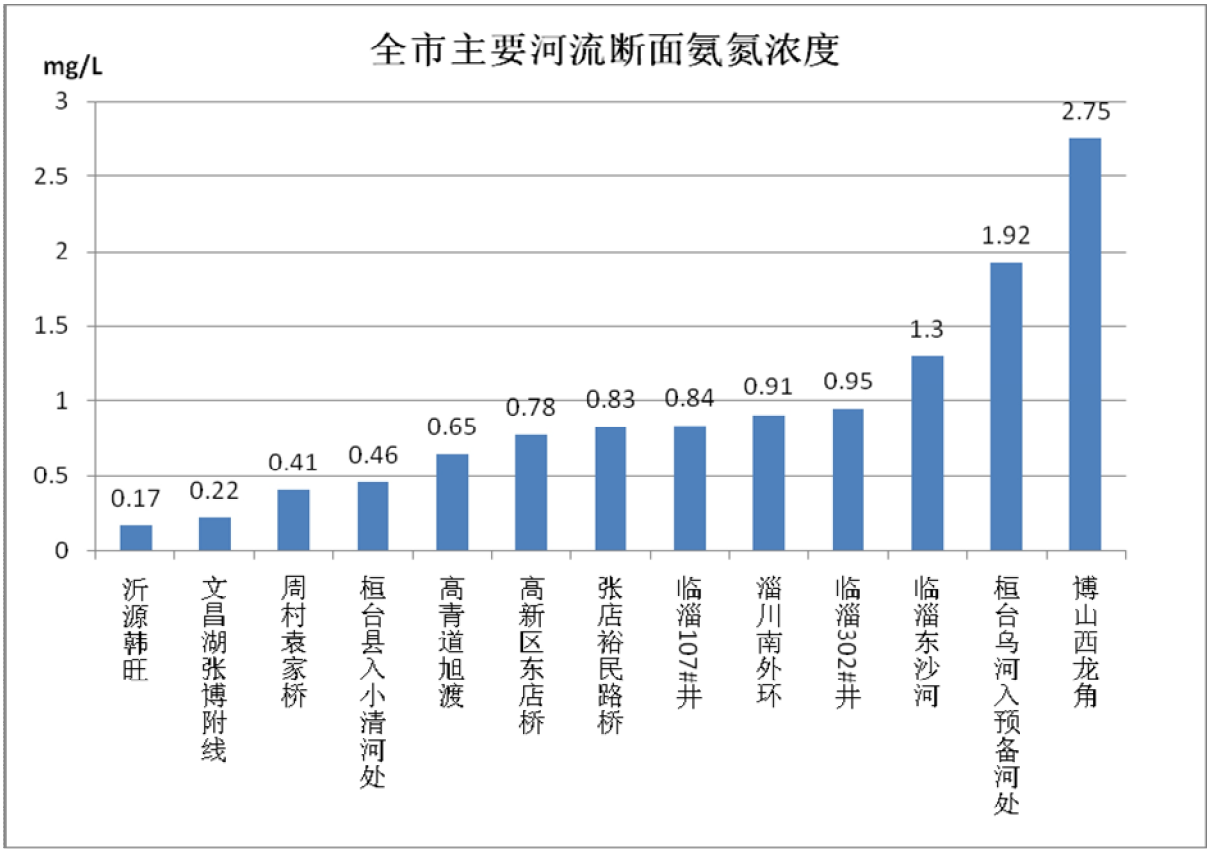

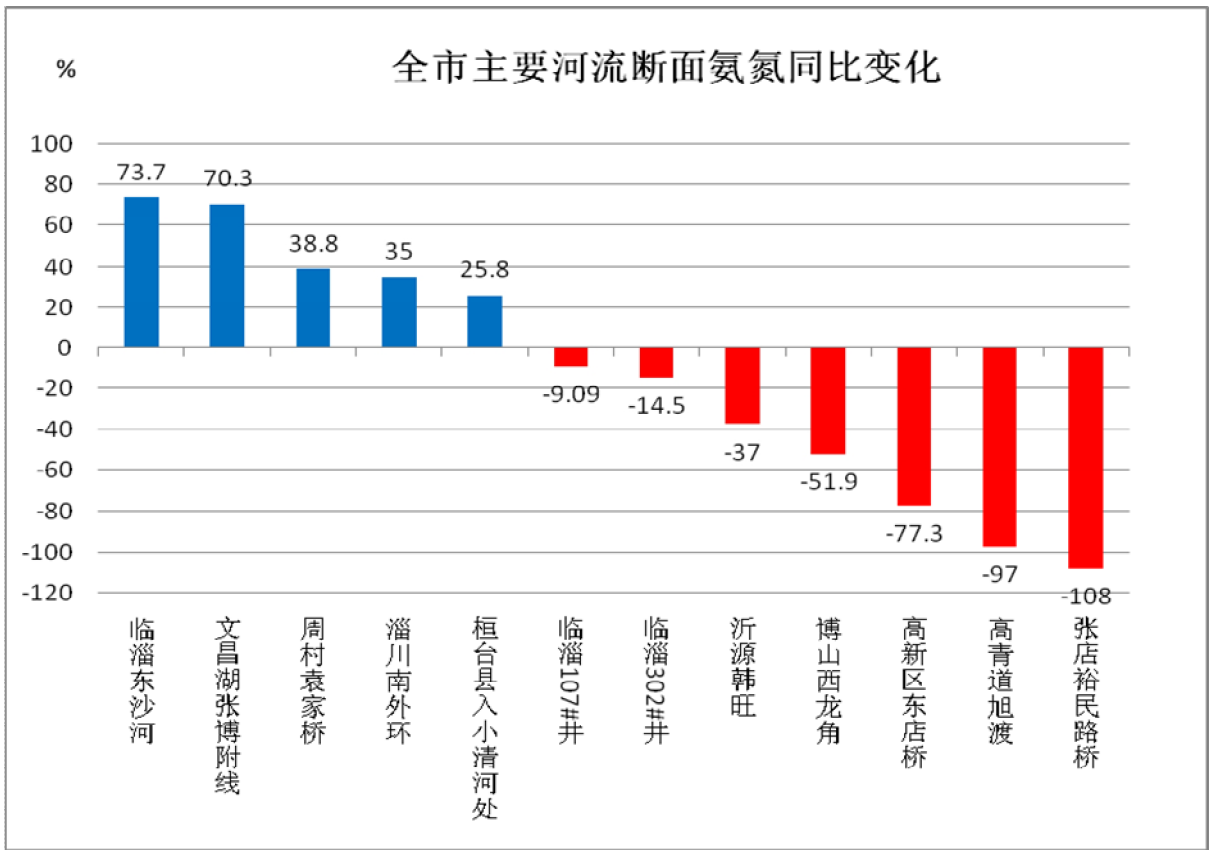

附表 1

7 月份各镇办（园区）空气质量考核结果

名次	镇　办	区　县	总 分	综合指数	较上月位次
1	太河镇	淄川区 1	100.00	2.02	0
1	西河镇	淄川区 1	100.00	2.75	+17
1	岭子镇	淄川区 1	100.00	4.09	0
1	八陡镇	博山区 1	100.00	3.42	+2
1	池上镇	博山区 1	100.00	3.46	+24
1	芦湖街办	高青县 1	100.00	3.80	+57
1	历山街办	沂源县 1	100.00	3.41	+19
1	鲁村镇	沂源县 1	100.00	3.35	+39
1	南麻街办	沂源县 1	100.00	3.14	+10
1	燕崖镇	沂源县 1	100.00	2.86	+4
11	洪山镇	淄川区 4	98.87	3.85	-4
11	龙泉镇	淄川区 4	98.87	3.10	-4
11	寨里镇	淄川区 4	98.87	3.60	+1
11	博山镇	博山区 3	98.87	3.26	+10
11	域城镇	博山区 3	98.87	2.88	-8
11	源泉镇	博山区 3	98.87	3.49	+1
11	东里镇	沂源县 5	98.87	3.21	-5
11	南鲁山镇	沂源县 5	98.87	3.45	+10

名次	镇　办	区　县	总 分	综合指数	较上月位次
11	石桥镇	沂源县 5	98.87	3.45	+15
20	昆仑镇	淄川区 7	98.78	3.90	-13
20	白塔镇	博山区 6	98.78	4.21	+10
20	悦庄镇	沂源县 8	98.78	3.65	+21
23	双杨镇	淄川区 8	98.70	4.60	-11
23	松龄路街办	淄川区 8	98.70	4.36	-4
23	城东街办	博山区 7	98.70	3.92	+11
23	西里镇	沂源县 9	98.70	3.41	-6
27	公园街办	张店区 1	98.61	4.34	+22
27	荆家镇	桓台县 1	98.61	4.08	+19
27	起凤镇	桓台县 1	98.61	3.89	+12
27	青城镇	高青县 2	98.61	4.11	+11
27	大张庄镇	沂源县 10	98.61	3.43	-12
32	少海街办	桓台县 3	98.52	4.29	+4
32	田庄镇	桓台县 3	98.52	4.11	+13
32	中庄镇	沂源县 11	98.52	3.49	-17
35	大街街办	周村区 1	98.43	4.39	-4
36	黑里寨镇	高青县 3	98.35	4.02	0
37	齐陵街道	临淄区 1	96.21	3.83	-30
38	般阳路街办	淄川区 10	95.54	3.86	-5
39	山头街办	博山区 8	95.28	4.16	+4

名次	镇　办	区　县	总 分	综合指数	较上月位次
40	朱台镇	临淄区 2	95.16	4.10	+32
41	闻韶街办	临淄区 3	94.85	4.69	+9
42	高城镇	高青县 4	94.76	4.25	+23
43	田镇街办	高青县 5	94.50	4.27	+12
43	木李镇	高青县 5	94.50	4.10	+10
45	唐坊镇	高青县 7	94.41	4.12	+9
46	石马镇	博山区 9	94.32	3.87	-19
47	常家镇	高青县 8	94.24	4.37	+5
47	花沟镇	高青县 8	94.24	4.25	+9
49	金山镇	临淄区 4	93.89	5.54	-14
49	辛店街办	临淄区 4	93.89	4.45	+2
51	稷下街办	临淄区 6	93.80	4.07	+8
51	宝山工业园	高新区 1	93.80	5.42	-3
53	钟楼街办	淄川区 11	93.71	4.14	-25
54	四宝山街办	高新区 2	93.37	5.27	-10
55	皇城镇	临淄区 7	93.36	4.11	+9
56	罗村镇	淄川区 12	92.74	4.24	-27
57	凤凰镇	临淄区 8	92.56	3.98	+20
58	北郊镇	经开区	92.49	5.09	-16
59	将军路街办	淄川区 13	92.40	4.34	-27
60	青年路街办	周村区 2	92.05	5.02	+2

名次	镇　办	区　县	总 分	综合指数	较上月位次
61	敬仲镇	临淄区 9	91.44	4.55	+10
62	金岭镇	临淄区 10	90.52	5.05	-2
63	城西街办	博山区 10	90.20	4.25	-39
64	雪宫街办	临淄区 11	88.99	4.64	-17
65	商家镇	文昌湖区 1	88.73	4.93	-4
66	和平街办	张店区 2	88.49	4.74	+4
67	体育场街办	张店区 3	88.46	5.10	0
68	科苑街办	张店区 4	87.51	5.21	+1
69	房镇镇	张店区 5	86.98	5.38	-12
70	齐都镇	临淄区 12	86.82	4.71	-7
71	永安街办	周村区 3	86.60	5.63	+4
72	丝绸路街办	周村区 4	86.44	5.36	-6
73	萌水镇	文昌湖区 2	86.06	5.31	-5
74	马尚镇	张店区 6	85.72	5.41	-1
75	傅家镇	张店区 7	83.49	5.82	+5
76	南定镇	张店区 8	83.43	5.59	+10
77	新城镇	桓台县 5	82.94	6.15	+12
78	沣水镇	张店区 9	82.89	5.55	-4
79	马桥镇	桓台县 6	81.83	5.71	-3
80	南郊镇	周村区 5	81.71	5.80	+2
81	果里镇	桓台县 7	81.21	6.04	-3

名次	镇　办	区　县	总 分	综合指数	较上月位次
82	湖田镇	张店区 10	81.19	5.80	+5
83	唐山镇	桓台县 8	81.05	5.95	+2
84	索镇镇	桓台县 9	81.03	5.94	-3
85	周村开发区	周村区 6	79.83	6.18	+3
86	车站街办	张店区 11	79.58	5.46	-3
87	中埠镇	张店区 12	78.96	5.89	-8
88	王村镇	周村区 7	74.52	6.84	-4
89	保税物流园	高新区 3	71.35	6.51	+1

注：沂源县张家坡镇监测站点受水灾影响无监测数据。

附表 2

7 月各区县大气降尘监测数据（t/km^2•月）

序号	区县	监测点位	降尘数据	平均值
1	张店区	人民公园	1.94	2.21
2		新区	2.65	
3		南定	2.04	
4	淄川区	气象站	5.80	6.00
5		凤凰山	6.20	
6	博山区	双山	7.80	7.47
7		青龙山	7.13	
8	周村区	三金集团	5.00	5.00
9	临淄区	莆田园	3.21	3.11
10		齐鲁石化	3.00	
11	桓台县	锦秋	5.10	5.20
12		华沟	5.30	
13	高青县	田镇	1.76	1.97
14		芦湖	2.17	
15	沂源县	历山	4.03	4.32
16		南麻	4.61	

序号	区县	监测点位	降尘数据	平均值
17	高新区	东风化工厂	3.50	3.50
18		开发区	停运	
19	文昌湖区	文昌湖	6.65	6.65
20	经开区	职业学院	7.40	7.40
全市平均值			4.49	

报： 市委常委，市政协主席，市人大副主任，市政府副市长，市政协副主席。

发： 各区县党委、人民政府，高新区、淄博经济开发区、文昌湖省级旅游度假区工委、管委会，生态淄博建设工作领导小组成员单位。

生态淄博建设工作领导小组办公室　　2018 年 8 月 8 日印发

淄准简字 065 号